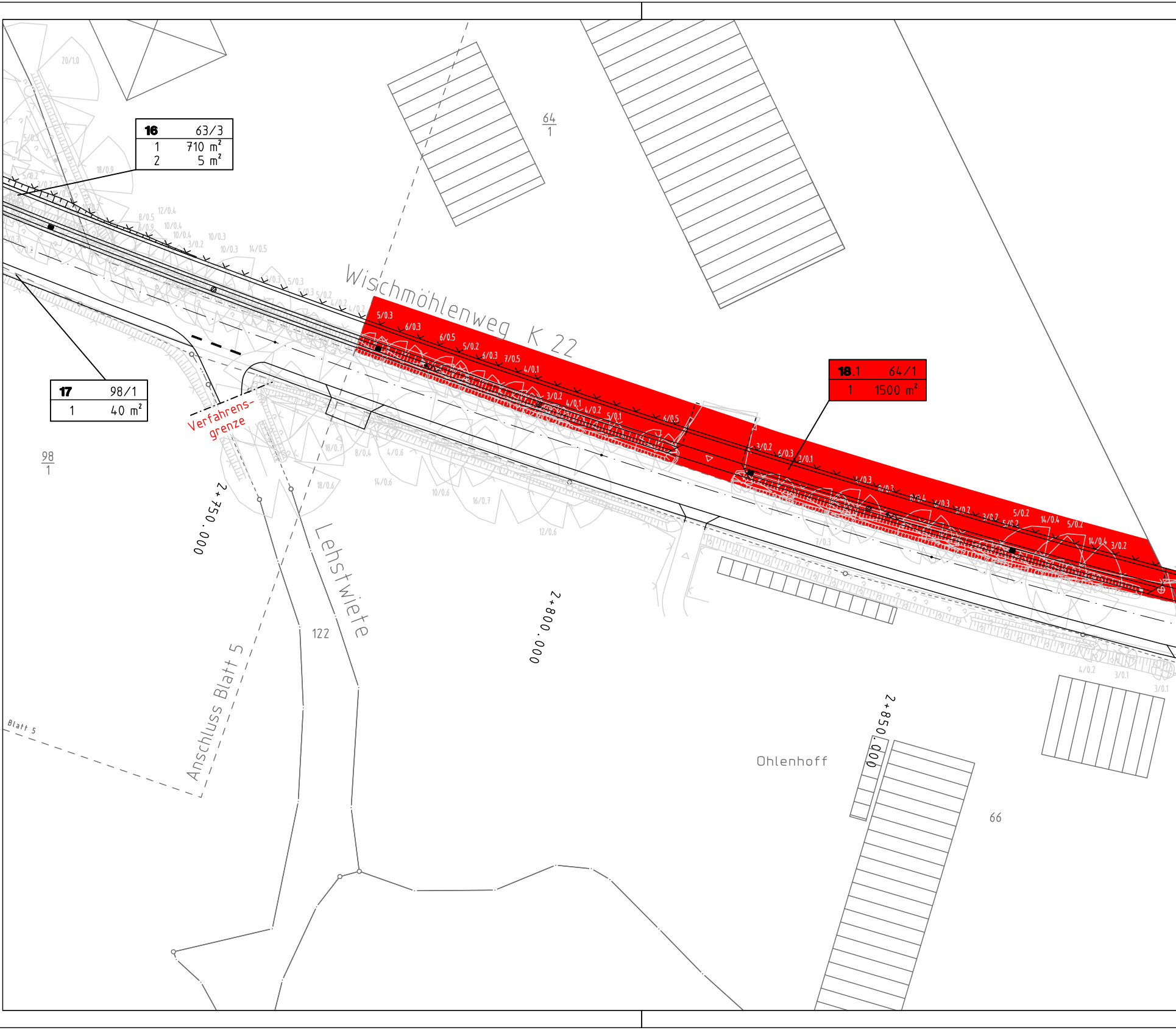
16 63/3
1 710 m²
2 5 m²
17 98/1
1 40 m²
18.1 64/1
1 1500 m²
Wischmöhlenweg K 22
Verfahrens-grenze
Lehstwiete
Anschluss Blatt 5
Blatt 5
Ohlenhoff
64/1
98/1
122
66
2+750.000
2+800.000
2+850.000

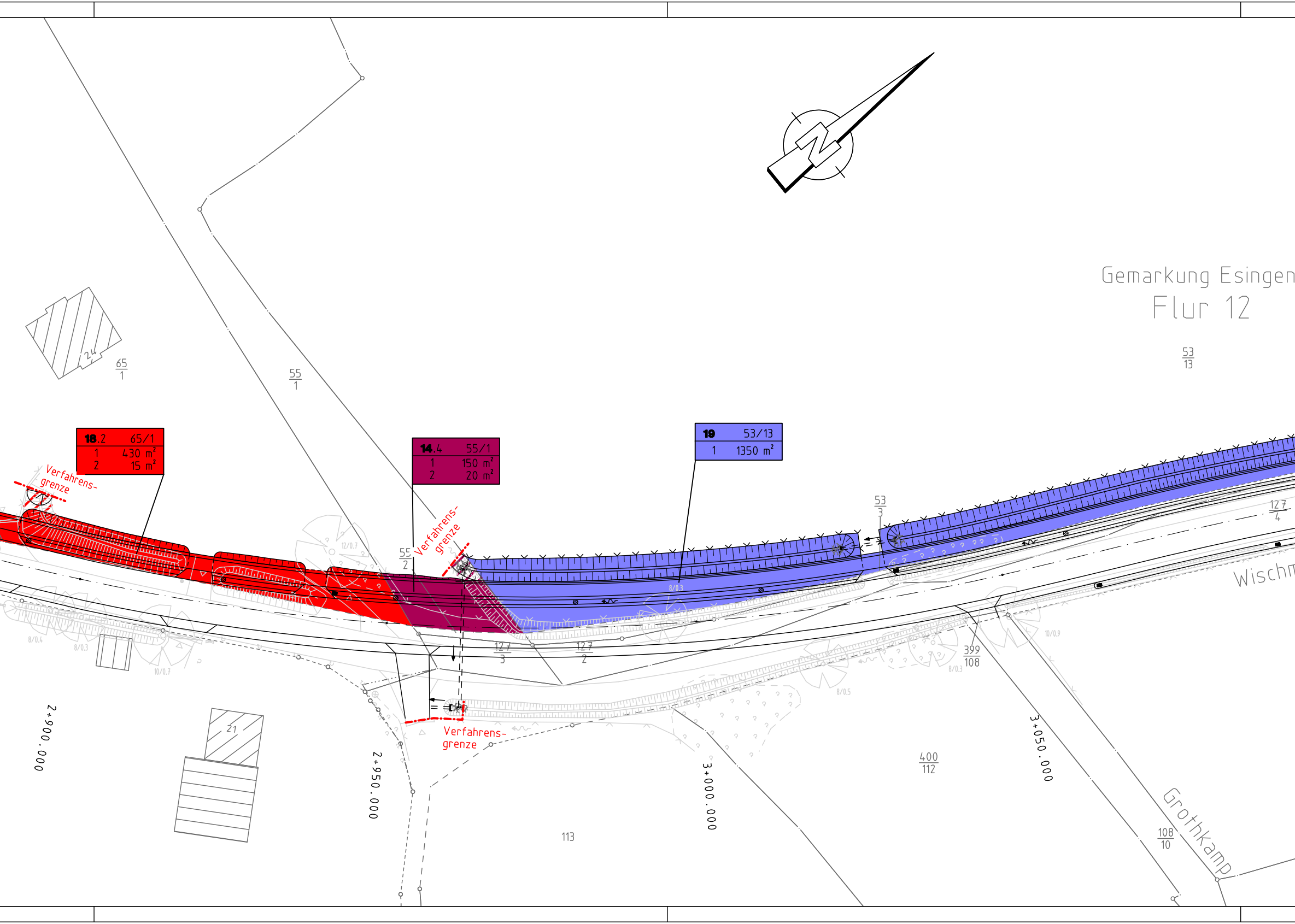
Gemarkung Esingen
Flur 12
18.2 65/1
1 430 m²
2 15 m²
14.4 55/1
1 150 m²
2 20 m²
19 53/13
1 1350 m²
Verfahrens-grenze
Verfahrens-grenze
Verfahrens-grenze
65/1
55/1
55/2
53/13
53/3
127/4
127/3
127/2
399/108
400/112
108/10
113
24
21
Wischm
Grothkamp
2+900.000
2+950.000
3+000.000
3+050.000

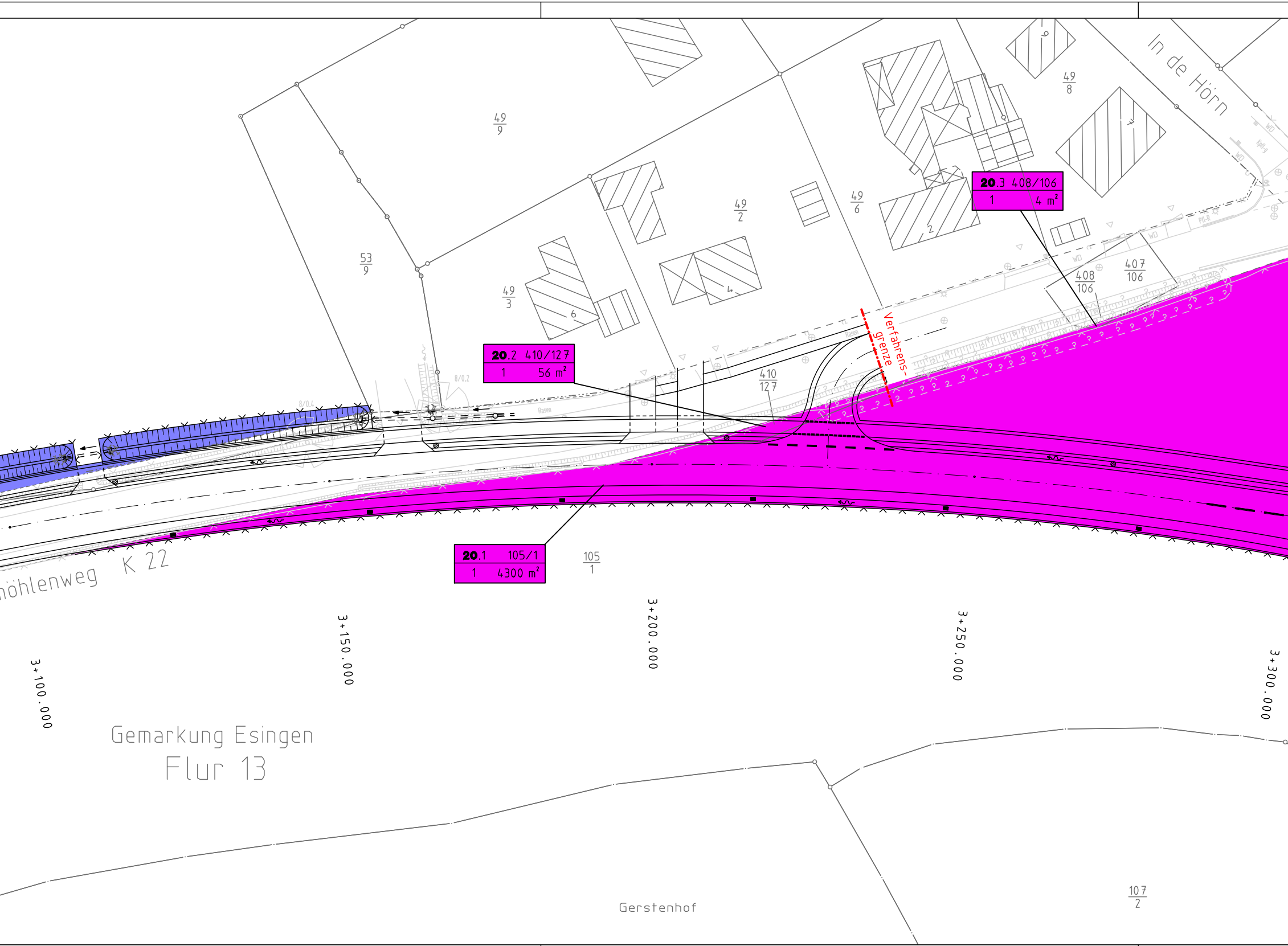
49/9
53/9
49/3
49/2
49/6
49/8
In de Hörn
407/106
408/106
410/127
105/1
107/2
20.3 408/106
1 4 m²
20.2 410/127
1 56 m²
20.1 105/1
1 4300 m²
Verfahrens-grenze
höhlenweg K 22
3+100.000
3+150.000
3+200.000
3+250.000
3+300.000
Gemarkung Esingen
Flur 13
Gerstenhof
Rasen
8/0.2
8/0.4
WD
6
4
2

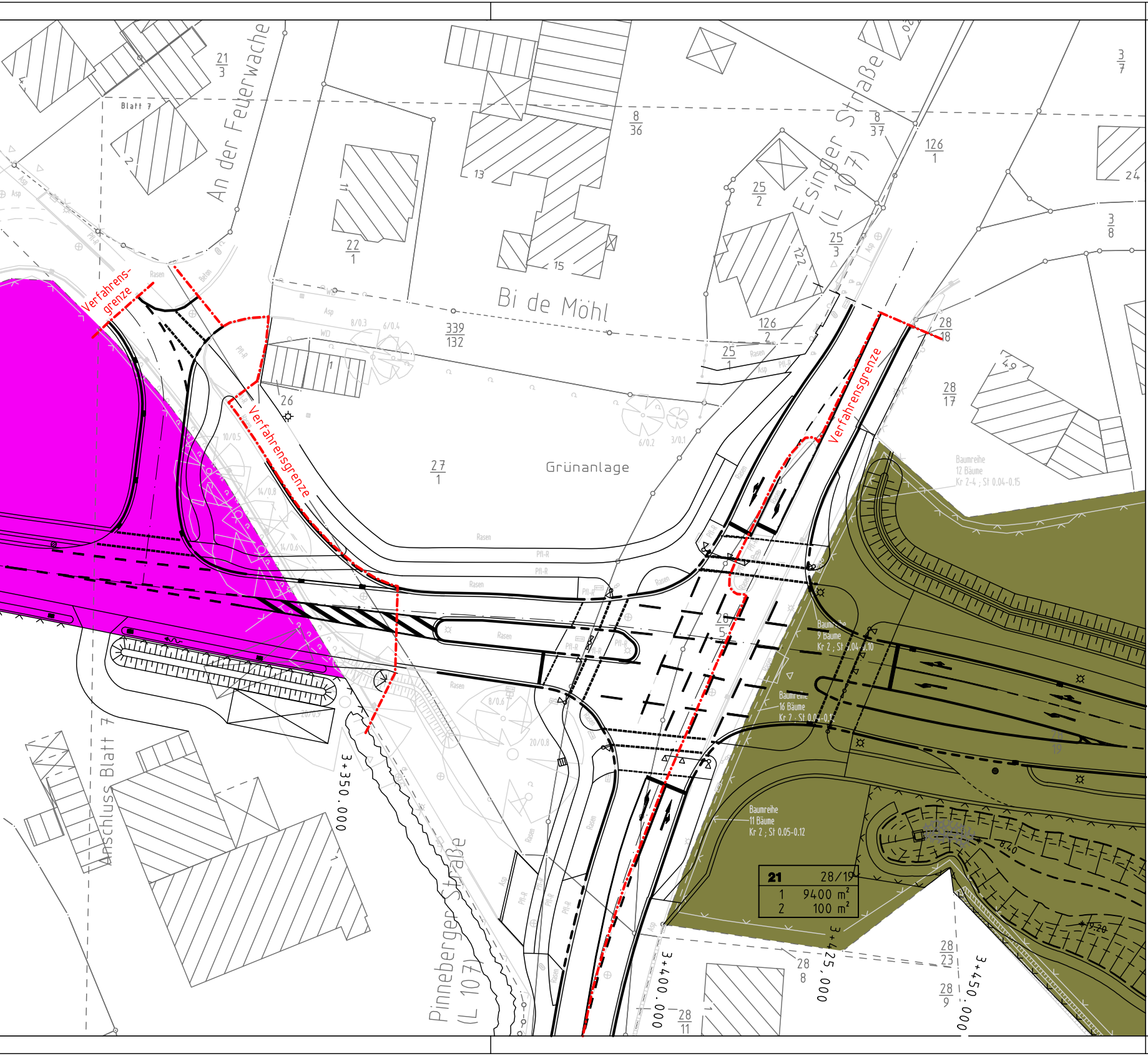
An der Feuerwache
Blatt 7
21
3
2
11
22
1
13
15
8
36
Bi de Möhl
339
132
Grünanlage
27
1
26
Verfahrens-
grenze
Verfahrensgrenze
Verfahrensgrenze
Esinger Straße
(L 107)
8
37
126
1
25
2
25
3
122
126
2
25
1
28
18
28
17
3
7
3
8
24
Baumreihe
12 Bäume
Kr 2-4 ; St 0.04-0.15
Baumreihe
9 Bäume
Kr 2 ; St 0.04-0.10
Baumreihe
16 Bäume
Kr 2 ; St 0.04-0.12
Baumreihe
11 Bäume
Kr 2 ; St 0.05-0.12
28
5
19
21
28/19
1
9400 m²
2
100 m²
Rasen
Beton
Asp
Pfl-R
WD
8/0.3
6/0.4
10/0.5
14/0.8
14/0.6
6/0.2
3/0.1
8/0.6
20/0.8
20/0.9
8.40
9.20
Anschluss Blatt 7
3+350.000
3+400.000
3+425.000
3+450.000
Pinneberger Straße
(L 107)
28
8
28
23
28
9
28
11

LEGENDE:

3.1	545/190
1	750 m²
2	1150 m²
3	275m²
A	320 m²

🟧 zu er

▨ vorüb

▦ dauer

∴ zu er
Ausgl

Blattübersicht M 1:25.0

Nr. im Grunderwerbsverzeichnis
3 - lfd. Nr. des Grunderwerbsverzeichnisses
1 - Flächennummerierung des Grunderwerbes
Flurstücknummer
zu erwerbenden Fläche für den Straßenbau
vorübergehend in Anspruch zu nehmende Fläche
dauernd zu beschränkende Fläche
zu erwerbende Fläche für Ausgleichs- und Ersatzmaßnahmen

werbende Fläche für den Straßenbau

ergehend in Anspruch zu nehmende Fläche

nd zu beschränkende Fläche

werbende Fläche für
eichs- und Ersatzmaßnahmen

Gemarkungsgrenze
Flurgrenze
unvermarkter Grenzpunkt
vermarkter Grenzpunkt
Digitalisierte Katastergrenze aus ALK:
Es besteht nur grafische Lagegenauigkeit
Gerechnete Katastergrenze:
Lagegenauigkeit= 3 cm
Gerechnete Katastergrenze:
Lagegenauigkeit= 15 cm
Verfahrensgrenze

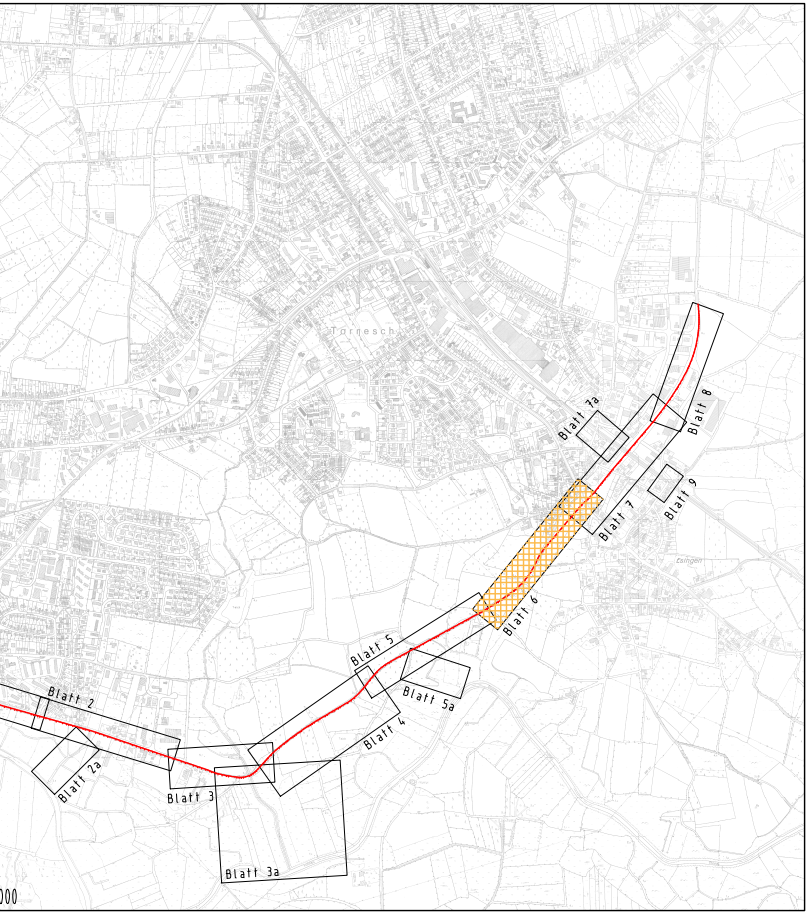
Tornesch
Blatt 7a
Blatt 8
Blatt 9
Blatt 7
Blatt 6
Blatt 5
Blatt 5a
Blatt 4
Blatt 2
Blatt 2a
Blatt 3
Blatt 3a
000

Nr.	Art der Änderung	Datum	Name
4	Änderung des Grunderwerbes durch Achsverschiebung	27.07.2009	Rauchfuß, jr.
3	Nummern für Grunderwerbsverzeichnis geändert	13.12.2007	Rauchfuß, jr.
2	Diverse Textänderungen	03.12.2007	Rauchfuß, jr.
1	Diverse darstellerische Änderungen	03.09.2007	Rauchfuß, jr.

kreis pinneberg

Ingenieurbüro
LENK + RAUCHFUß GmbH
Beratende Ingenieure VBI
25462 Rellingen, Bergstraße 3 - Postfach 1245
Telefon: (04101) 2100-0 - Telefax: (04101) 25091
E-Mail: buero@lenk-rauchfuss.de
Wasser - Abwasser - Kanalkataster - Straßenbau - Sportanlagen

	Datum	Zeichen
Bearbeitet:	30.03.2007	Rauchfuß, jr.
Gezeichnet:	30.03.2007	Gr/Ho
Geprüft:	30.03.2007	Rauchfuß, jr.

Rellingen,
den 30.03.2007
W. Rauchfuß

Zeichnungs-nummer: 250.125

Straßenbauverwaltung: Schleswig-Holstein
Straße: **Ausbau der K 22**
(Nächster Ort): Uetersen - Tornesch

Anlage **14.1**
Blatt-Nr. **6**

	Datum	Zeichen
Bearbeitet:		
Gezeichnet:		
Geprüft:		

Planfeststellung

Grunderwerbsplan
2+725.00 bis 3+350.00
Maßstab: 1 : 500

Aufgestellt:
Pinneberg, den 01.06.2007

Kreis Pinneberg
Fachbereich Ordnung
Moltkestraße 10
25421 Pinneberg

gez. Tober

Grundplan hergestellt:

Vermessungsbüro:
Dipl. Ing.
Gerhard Kruse
25421 Pinneberg

Aufnahme: 17.06 - 06.07.2005, einschl. Ergänzungsvermessung 01.03. bis 02.03.2006
Feldvergleich: 27.06., 04.07 - 06.07.2005
Kataster: ALK-Daten vom 28.06.2005
Aktualität 29.04.2005
Einschl. Nachlieferung der gerechneten Grenzen vom 19.05.2006 und 06.06.2006
Nachlieferung Ergänzung Kataster vom 02.03.2007

Ergänzungen:

Blattgröße: 187.5 x 29.7 cm

CARD/1

Datei: [K22-neu] 06-GWBL - 27.07.2009.PLT > 06-GWBL - Plottereinstellung: SdB